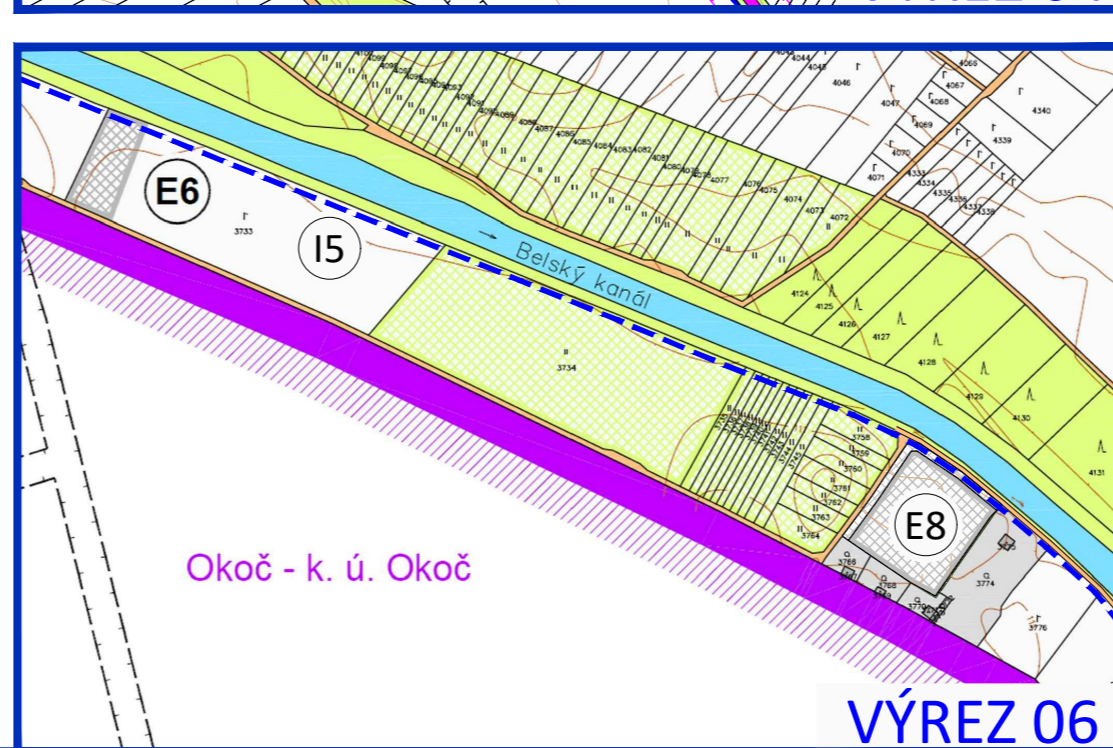
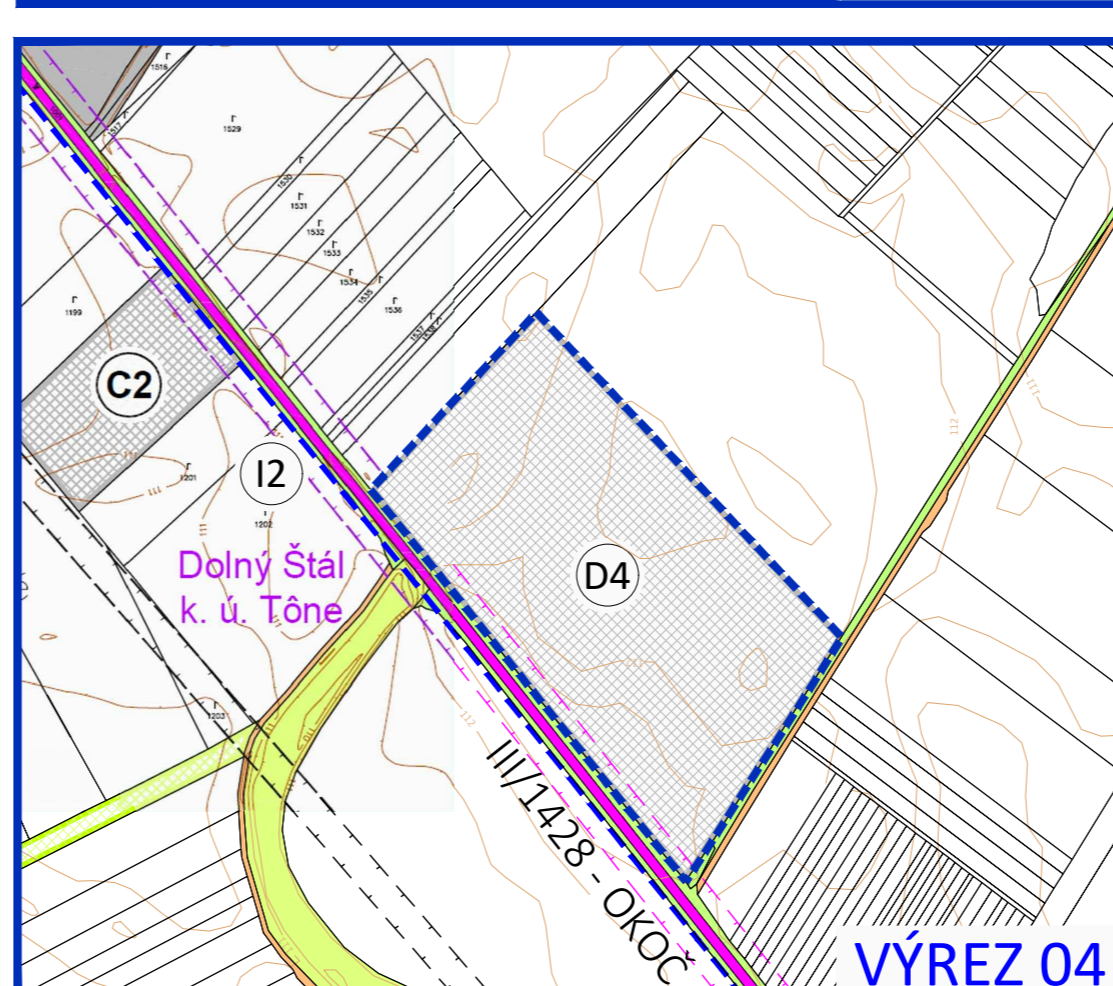
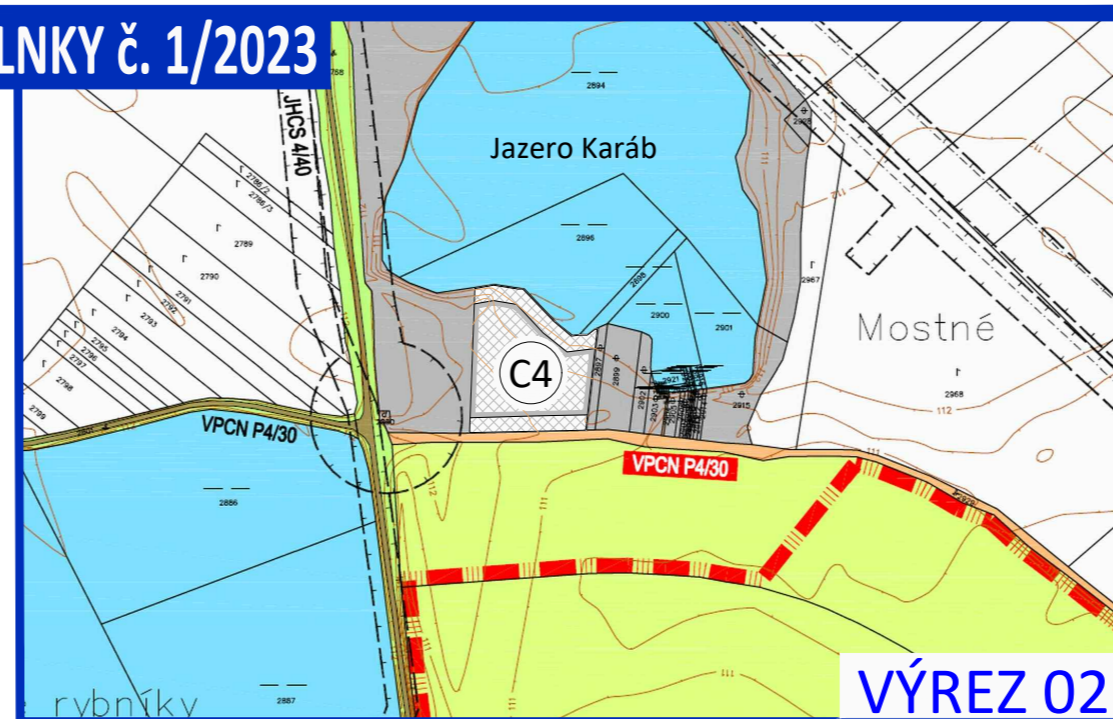
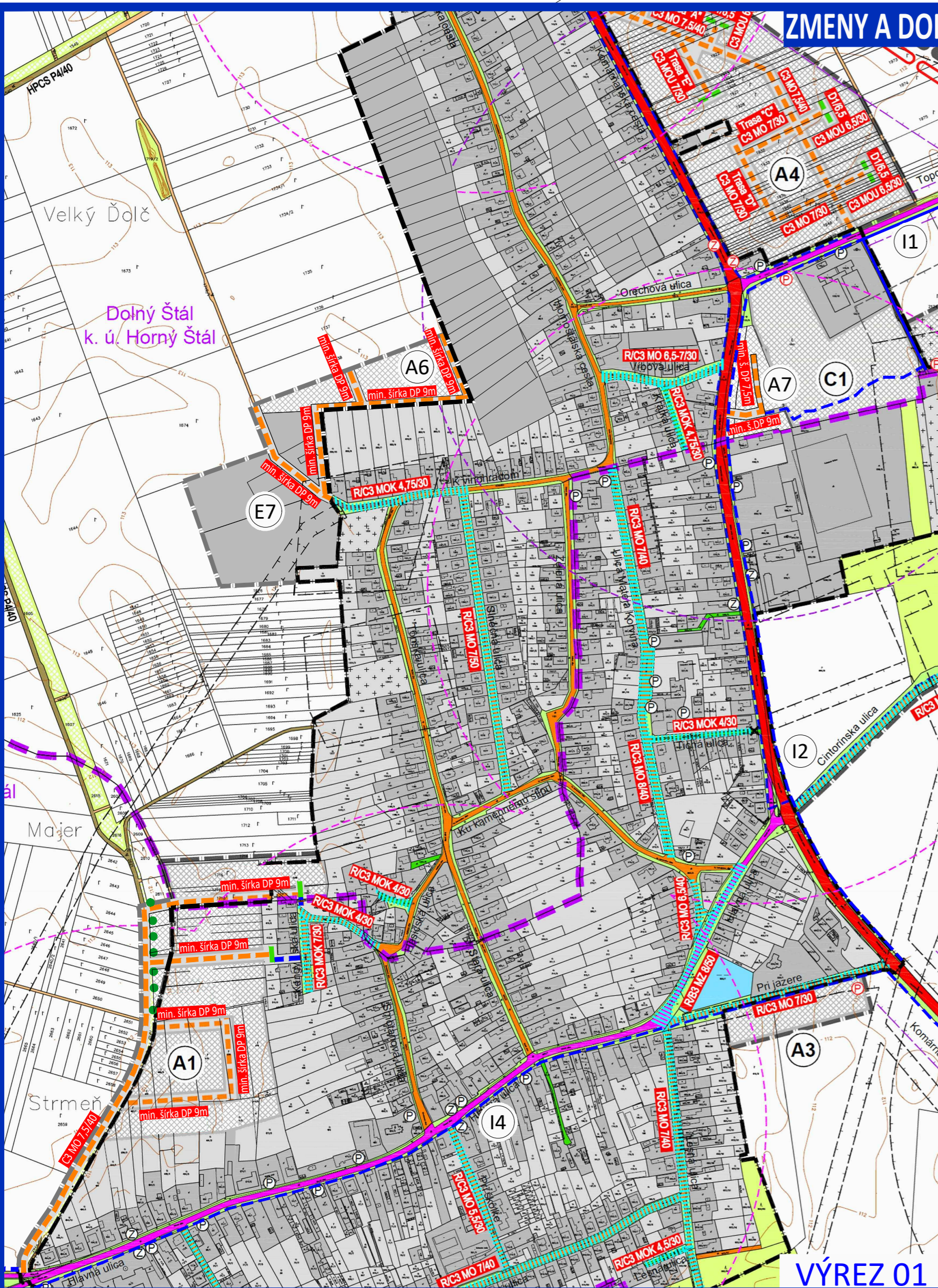


LEGENDA :

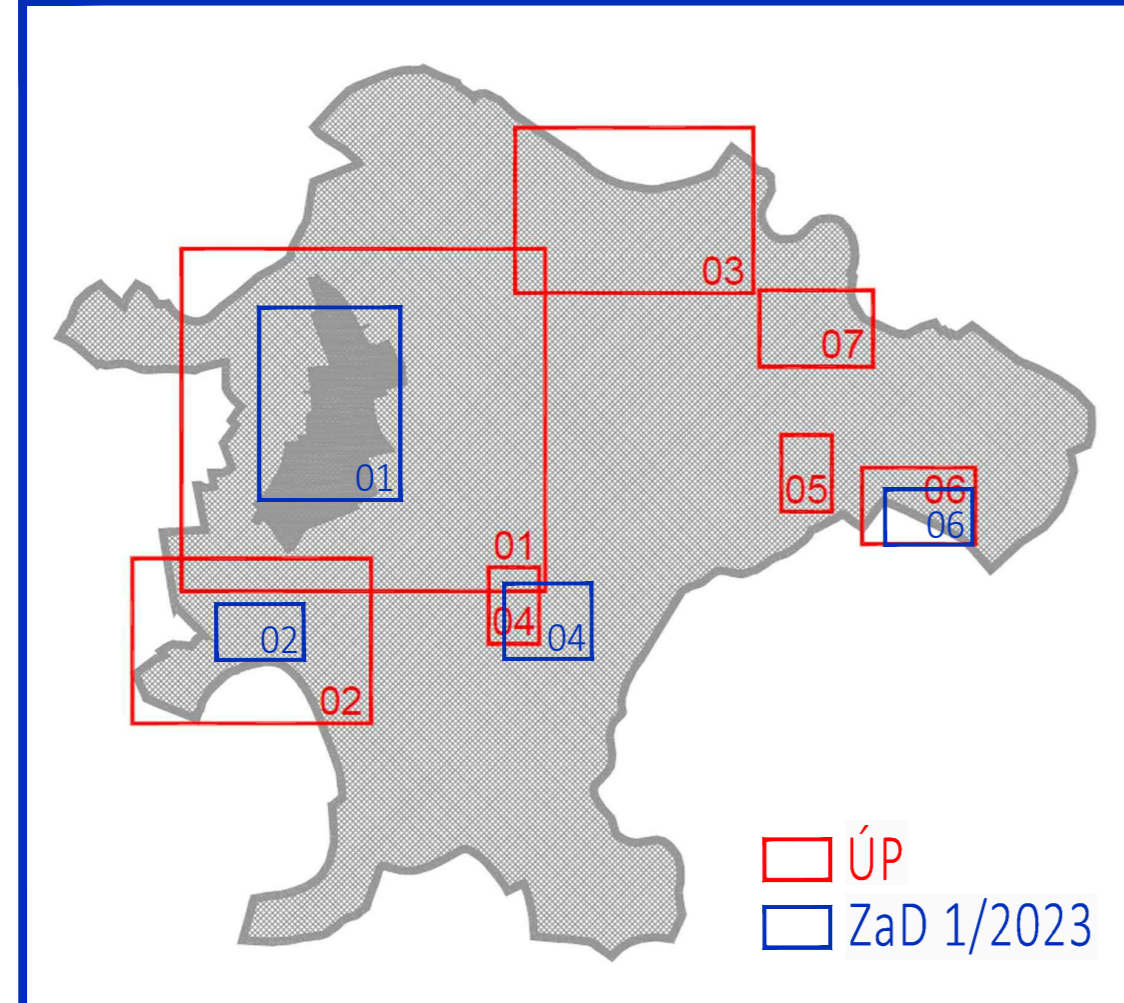
STAV	NÁVRH	VÝHLAD	
[Symbol]	[Symbol]	[Symbol]	HRANICA KATASTRA OBCE DOLNÝ ŠTÁL
[Symbol]	[Symbol]	[Symbol]	HRANICA KATASTRA SUSEDNÝCH OBČÍ
[Symbol]	[Symbol]	[Symbol]	HRANICA KATASTRÁLNYCH ÚZEMÍ OBCE
[Symbol]	[Symbol]	[Symbol]	HRANICA ZASTAVANÉHO ÚZEMIA OBCE K 1. 1. 1990
[Symbol]	[Symbol]	[Symbol]	FUNKČNÉ PLOCHY
[Symbol]	[Symbol]	[Symbol]	PLOCHY SÍDELNEJ ZELENE
[Symbol]	[Symbol]	[Symbol]	PLOCHY KRAJINEJ ZELENE A LESOV
[Symbol]	[Symbol]	[Symbol]	VODNÉ PLOCHY A TOKY
[Symbol]	[Symbol]	[Symbol]	HYGIENICKÉ PÁSMA A OCHRANNÉ PÁSMA TECHNICKÉHO VYBAVENIA
[Symbol]	[Symbol]	[Symbol]	PLOCHY DOPRAVNÝCH KORIDOROV
[Symbol]	[Symbol]	[Symbol]	RÝCHLOSTNÁ CESTA R7 - VARIANT B1 - MODIFIKOVANÝ
[Symbol]	[Symbol]	[Symbol]	CESTA I. TRIEDY, ZBERNÁ KOMUNIKÁCIA, PRIETAH CESTY I. TRIEDY
[Symbol]	[Symbol]	[Symbol]	CESTA III. TRIEDY, ZBERNÁ KOMUNIKÁCIA, PRIETAH CESTY III. TRIEDY
[Symbol]	[Symbol]	[Symbol]	MIESTNA OBSLUŽNÁ KOMUNIKÁCIA C3
[Symbol]	[Symbol]	[Symbol]	MIESTNA KOMUNIKÁCIA UPOKOJENÁ D1
[Symbol]	[Symbol]	[Symbol]	ÚČELOVÁ KOMUNIKÁCIA
[Symbol]	[Symbol]	[Symbol]	POLNÉ CESTY SPEVNENÉ A NESPEVNENÉ PODĽA PPÚ
[Symbol]	[Symbol]	[Symbol]	CHODNÍK PRE CYKLISTOV A CHODCOV D2, D3
[Symbol]	[Symbol]	[Symbol]	OZNAČENIE FUNKČNEJ TRIEDY A KATEGÓRIE CESTY
[Symbol]	[Symbol]	[Symbol]	MINIMÁLNA ŠÍRKA DOPRAVNÉHO PRIESTORU
[Symbol]	[Symbol]	[Symbol]	OCHRANNÉ PÁSMA CESTY
[Symbol]	[Symbol]	[Symbol]	MOST
[Symbol]	[Symbol]	[Symbol]	PLOCHY STATICKEJ DOPRAVY - PARKOVISKÁ
[Symbol]	[Symbol]	[Symbol]	ZASTÁVKY HROMADNEJ DOPRAVY
[Symbol]	[Symbol]	[Symbol]	IZOCHRONA ČASOVEJ DOSTUPNOSTI ZASTÁVKOV HROMADNEJ DOPRAVY
[Symbol]	[Symbol]	[Symbol]	CESTNÁ KOMUNIKÁCIA URČENÁ NA REKONŠTRUKCIU, OPRAVU
[Symbol]	[Symbol]	[Symbol]	ZASLEPENIE CESTNEJ KOMUNIKÁCIE

ZMENY A DOPLNKY č. 1/2023



LEGENDA - Rozvojové lokality :

A - Plochy rodinných a bytových domov	E3	Homoštálske I	
A1	Kengyel	E4	Homoštálske II - lokalita zrušená
A2	Gardonské	E5	Homoštálske III - lokalita zrušená
A3	Pri jazere	E6	Mikušov laz
A4	Pri Komárňanskej ceste	E7	K vinohradom
A5	Mostová	E8	Pri Belskom kanáli
A6	K vinohradom	F - Plochy výroby, skladov a technickej vybavenosti	
A7	Pri Komárňanskej ceste 2	F1	Komárňanska cesta
B - Plochy občianskej vybavenosti	F2	Cintorínska I - lokalita zrušená	
B1	Rozšírenie zberného dvora	F3	Cintorínska II
C - Plochy športových zariadení a rekreácie	F4	Ondrejov ostrov - lokalita zrušená	
C1	Topoľníanska cesta	F5	Okočská cesta I - lokalita zrušená
C2	Okočská cesta	F6	Okočská cesta II
C3	Strieborné jazero	G - Plochy ťažby štrkopiesku	
C4	Jazero Karáb	G1	Karábske - lokalita zrušená
D - Plochy zariadení agroturistiky	H - Plochy verejnej zelene - cintoríny	H1	Rozšírenie cintorína - Komárňanska cesta
D1	Bohelovské I	H2	Rozšírenie cintorína - Cintorínska ulica
D2	Bohelovské II	I - Verejné dopravné vybavenie - cyklistické cesty	
D3	Karábske	I1	Dolný Štál - Topoľníky
D4	Bujdoši	I2	Dolný Štál - Okoč
E - Plochy vidieckych hospodárskych dvorov s bývaním	I3	Dolný Štál - Padáň	
E1	Gardonské I - lokalita zrušená	I4	Dolný Štál - Boheľov
E2	Gardonské II	I5	Topoľníanska cesta - Belský kanál



záhrady	- zmena časti funkcie funkcia v ÚP: bývanie v rodinných domoch funkcia v ZaD: záhrady
A1	- zmena časti funkcie a priestorového usporiadania - zmena trasy a nová trasa miestnej cesty funkcia v ÚP: miestne a poľné cesty, orná pôda funkcia v ZaD: bývanie v rodinných domoch - zmena funkcie, rozloha 1,3ha
A6	funkcia v ÚP: orná pôda funkcia v ZaD: bývanie v rodinných domoch
A7	- zmena funkcie, rozloha 0,7ha funkcia v ÚP: občianska vybavenosť funkcia v ZaD: bývanie v rodinných domoch cyklotrasa k cintorínu - zmena funkcie, rozloha 0,7ha
C4	funkcia v ÚP: ťažba štrkopiesku - nevyužívaná funkcia v ZaD: šport a rekreácia - zmena funkcie, rozloha 5,4ha
D4	funkcia v ÚP: orná pôda funkcia v ZaD: agroturistika - zmena funkcie, rozloha 2,8ha
E7	funkcia v ÚP: ovocné sady, orná pôda funkcia v ZaD: vidiecke dvory s bývaním - zmena funkcie, rozloha 0,6ha
E8	funkcia v ÚP: TTP trvalé trávne porasty funkcia v ZaD: vidiecke dvory s bývaním - zmena funkcie
I1-I5	funkcia v ÚP: zeleň, orná pôda funkcia v ZaD: cyklotrasy

ÚZEMNÝ PLÁN - ZMENY A DOPLNKY č. 1/2023 - prerokovanie

OBEC **DOLNÝ ŠTÁL**  
OKRES DUNAJSKÁ STREDA, TRNAVSKÝ KRAJ

VEREJNÉ DOPRAVNÉ VYBAVENIE

04

