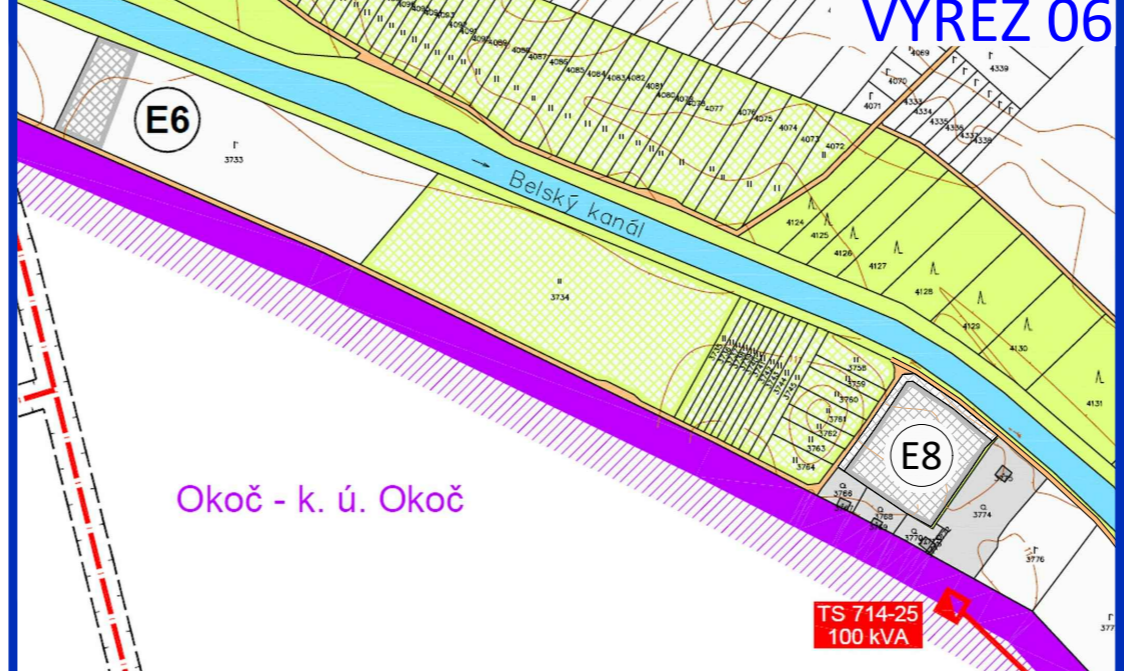
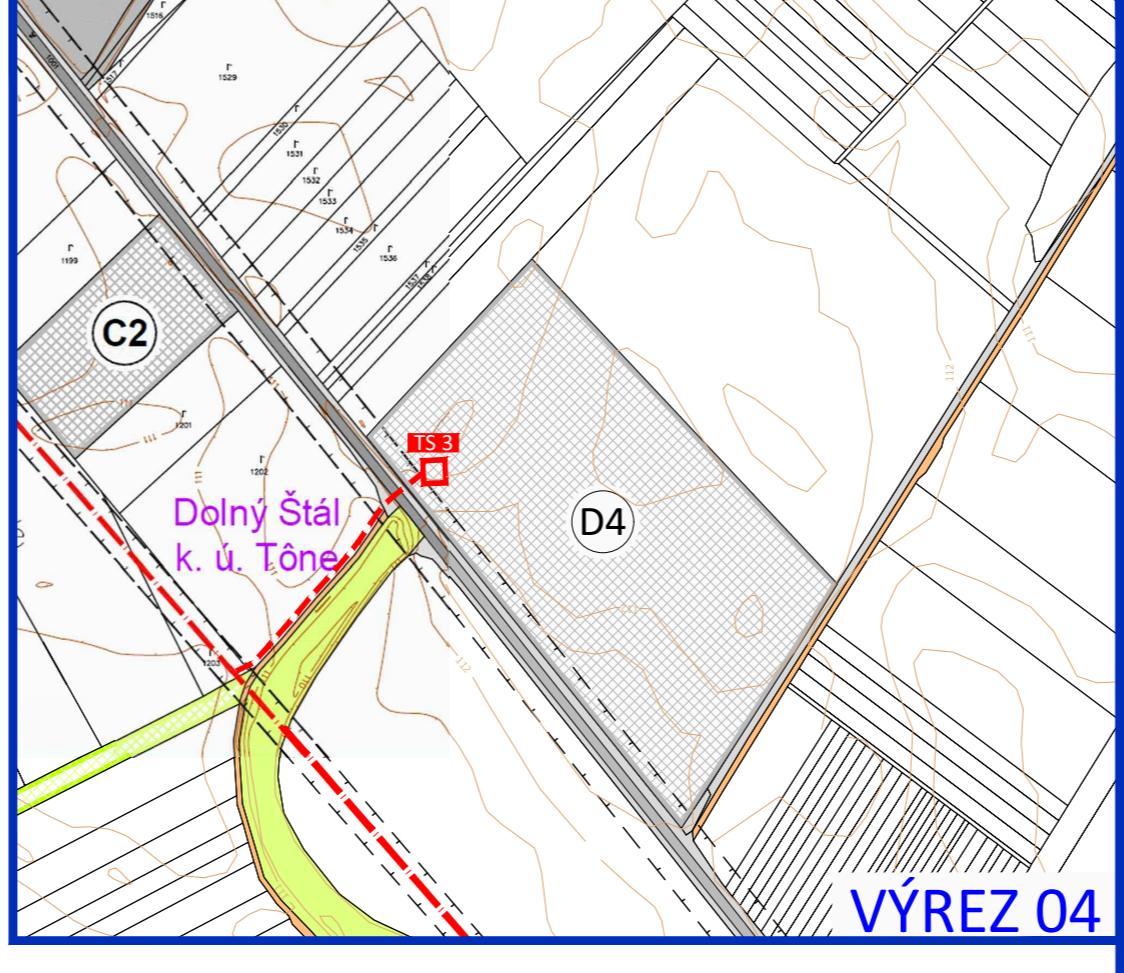
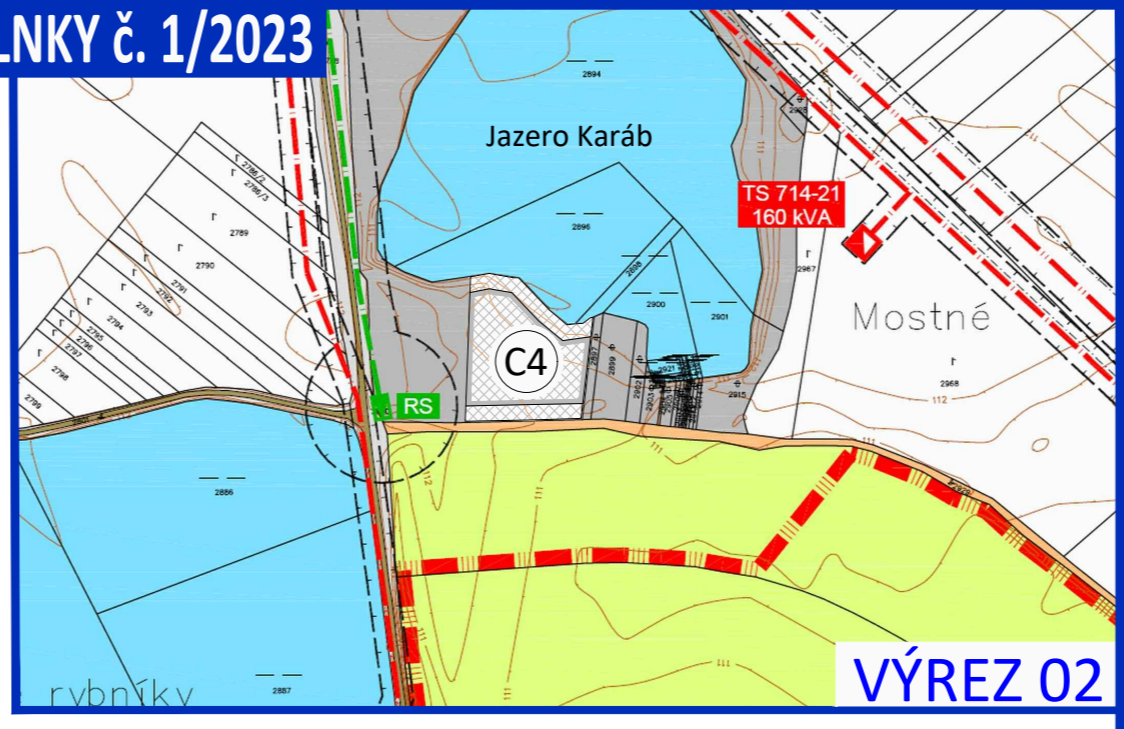
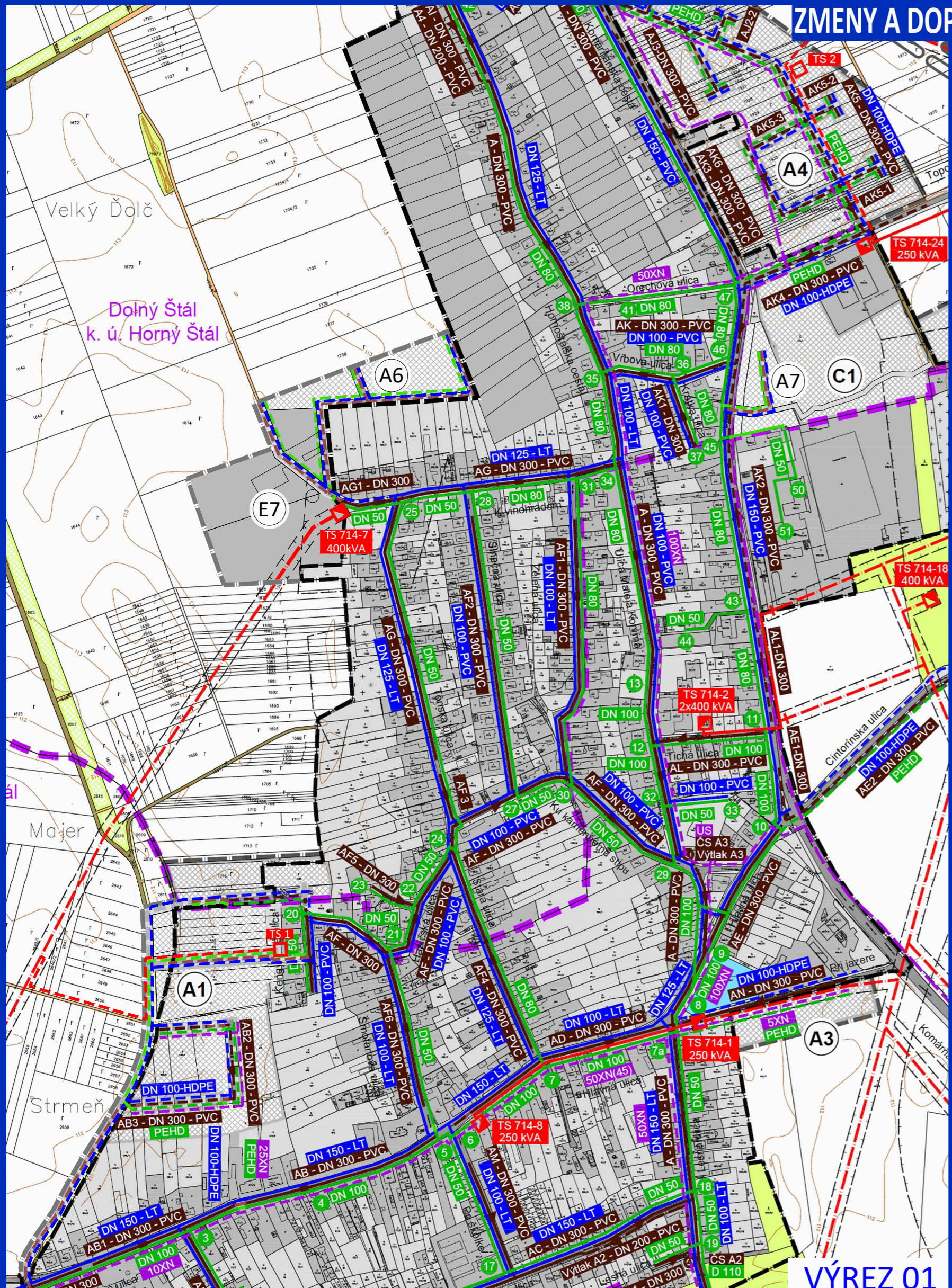
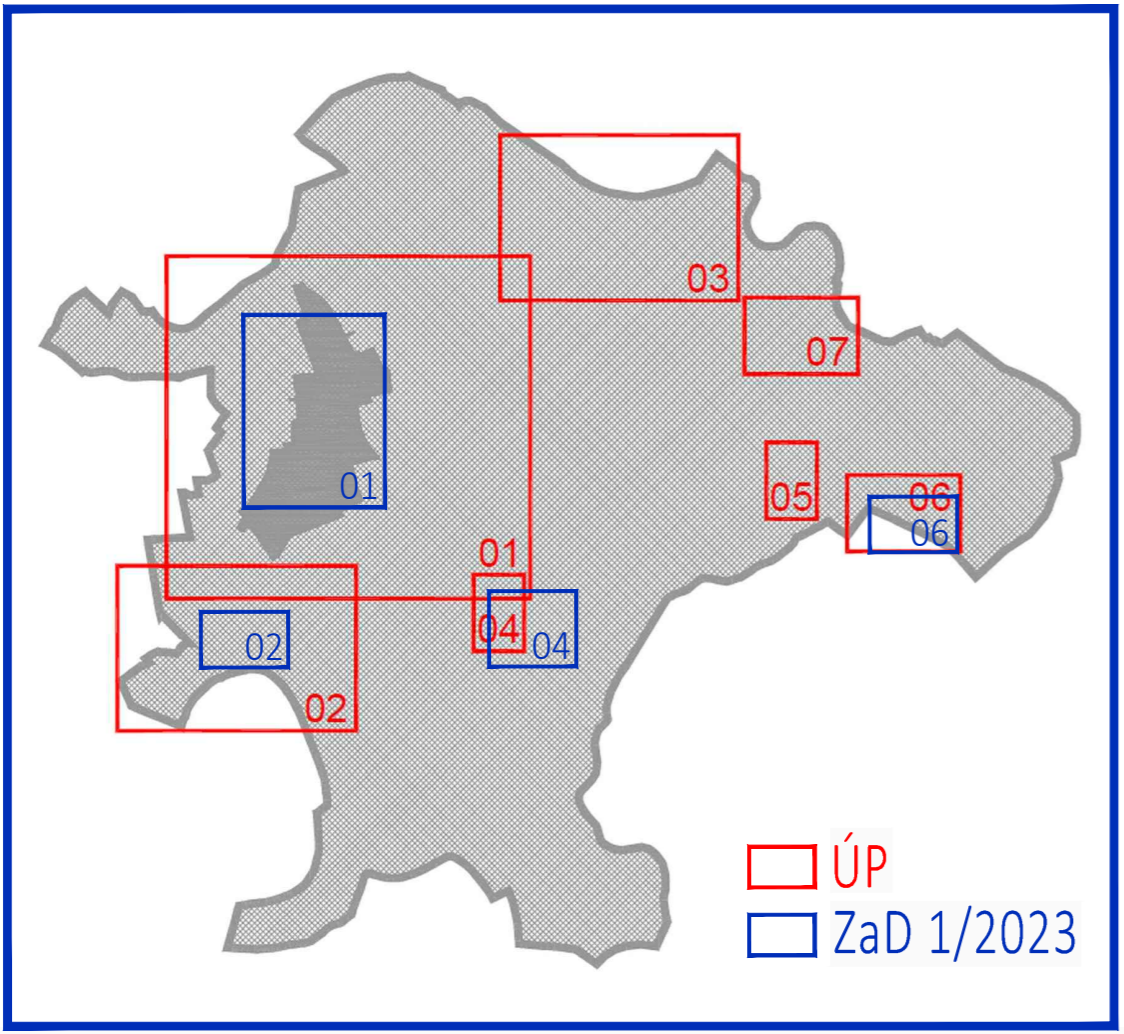


LEGENDA :

STAV	NAVHR	VÝHLAD
[Symbol]	[Symbol]	HRANICA KATASTRA OBCE DOLNÝ ŠTÁL
[Symbol]	[Symbol]	HRANICA KATASTRA SUSEDNÝCH OBCÍ
[Symbol]	[Symbol]	HRANICA KATASTRÁLNYCH ÚZEMÍ OBCE
[Symbol]	[Symbol]	HRANICA ZASTAVANÉHO ÚZEMIA OBCE K 1. 1. 1990
[Symbol]	[Symbol]	FUNKČNÉ PLOCHY
[Symbol]	[Symbol]	PLOCHY SÍDELNEJ ZELENE
[Symbol]	[Symbol]	PLOCHY KRAJINNEJ ZELENE A LESOV
[Symbol]	[Symbol]	VODNÉ PLOCHY A TOKY
[Symbol]	[Symbol]	HYGIENICKÉ PÁSMA A OCHRANNÉ PÁSMA TECHNICKÉHO VYBAVENIA
[Symbol]	[Symbol]	VZDUŠNÉ ELEKTRICKÉ VEDENIE VVN - 110 KV
[Symbol]	[Symbol]	VZDUŠNÉ ELEKTRICKÉ VEDENIE VN - 22 KV
[Symbol]	[Symbol]	KÁBLOVÉ ELEKTRICKÉ VEDENIE VN - 22 KV
[Symbol]	[Symbol]	TRANSFORMAČNÁ STANICA
[Symbol]	[Symbol]	OPTICKÝ KÁBEL OOK
[Symbol]	[Symbol]	METALICKÝ KÁBEL TCEPKPFLE 100XN0,6
[Symbol]	[Symbol]	VTL PLYNOVOD
[Symbol]	[Symbol]	REGULAČNÁ STANICA PLYNU VTL - STL
[Symbol]	[Symbol]	STL PLYNOVOD
[Symbol]	[Symbol]	UZLOVÝ BOD PLYNOVODU
[Symbol]	[Symbol]	PRÍVODNÉ VODOVODNÉ POTRUBIE
[Symbol]	[Symbol]	OBEČNÝ VODOVOD
[Symbol]	[Symbol]	SPLAŠKOVÁ KANALIZÁCIA GRAVITAČNÁ
[Symbol]	[Symbol]	SPLAŠKOVÁ KANALIZÁCIA TLAKOVÁ
[Symbol]	[Symbol]	ČERPACIA STANICA SPLAŠKOVÝCH VÔD
[Symbol]	[Symbol]	ČOV
[Symbol]	[Symbol]	ČISTIAREŇ ODPADOVÝCH VÔD



LEGENDA - Rozvojové lokality :	
A - Plochy rodinných a bytových domov	E3 Homoštátske I
A1 Kengyel	E4 Homoštátske II - lokalita zrušená
A2 Gardonské	E5 Homoštátske III - lokalita zrušená
A3 Pri jazere	E6 Mikušov laz
A4 Pri Komárňanskej ceste	E7 K vinohradom
A5 Mostová	E8 Pri Belskom kanáli
A6 K vinohradom	F - Plochy výroby, skladov a technickej vybavenosti
A7 Pri Komárňanskej ceste 2	F1 Komárňanská cesta
B - Plochy občianskej vybavenosti	F2 Cintorínska I - lokalita zrušená
B1 Rozšírenie zberného dvora	F3 Cintorínska II
C - Plochy športových zariadení a rekreácie	F4 Ondrejov ostrov - lokalita zrušená
C1 Topoľníanska cesta	F5 Okočská cesta I - lokalita zrušená
C2 Okočská cesta	F6 Okočská cesta II
C3 Strieborné jazero	G - Plochy ťažby štrkopiesku
C4 Jazero Karáb	G1 Karábske - lokalita zrušená
D - Plochy zariadení agroturistiky	H - Plochy verejnej zelene - cintoriny
D1 Bohelovské I	H1 Rozšírenie cintorína - Komárňanská cesta
D2 Bohelovské II	H2 Rozšírenie cintorína - Cintorínska ulica
D3 Karábske	I - Verejné dopravné vybavenie - cyklistické cesty
D4 Bujdoši	I1 Dolný Štál - Topoľníky
E - Plochy vidieckych hospodárskych dvorov s bývaním	I2 Dolný Štál - Okoč
E1 Gardonské I - lokalita zrušená	I3 Dolný Štál - Padáň
E2 Gardonské II	I4 Dolný Štál - Bohelov
	I5 Topoľníanska cesta - Belský kanál



- zmena časti funkcie
záhrady funkcia v ÚP: bývanie v rodinných domoch funkcia v ZaD: záhrady
A1 - zmena časti funkcie a priestorového usporiadania - zmena trasy a nová trasa miestnej cesty funkcia v ÚP: miestne a poľné cesty, orná pôda funkcia v ZaD: bývanie v rodinných domoch - zmena funkcie, rozloha 1,3ha
A6 funkcia v ÚP: orná pôda funkcia v ZaD: bývanie v rodinných domoch
A7 - zmena funkcie, rozloha 0,7ha funkcia v ÚP: občianska vybavenosť funkcia v ZaD: bývanie v rodinných domoch cyklotrasa k cintorínu - zmena funkcie, rozloha 0,7ha
C4 funkcia v ÚP: ťažba štrkopiesku - nevyužívaná funkcia v ZaD: šport a rekreácia - zmena funkcie, rozloha 5,4ha
D4 funkcia v ÚP: orná pôda funkcia v ZaD: agroturistika - zmena funkcie, rozloha 2,8ha
E7 funkcia v ÚP: ovocné sady, orná pôda funkcia v ZaD: vidiecke dvory s bývaním - zmena funkcie, rozloha 0,6ha
E8 funkcia v ÚP: TTP trvalé trávne porasty funkcia v ZaD: vidiecke dvory s bývaním - zmena funkcie
I1-I5 funkcia v ÚP: zeleň, orná pôda funkcia v ZaD: cyklotrasy

ÚZEMNÝ PLÁN - ZMENY A DOPLNKY č. 1/2023 - prerokovanie

OBEC DOLNÝ ŠTÁL
OKRES DUNAJSKÁ STREDA, TRNAVSKÝ KRAJ

VEREJNÉ TECHNICKÉ VYBAVENIE
ENERGETIKA, SPOJE A VODNÉ HOSPODÁRSTVO

05

