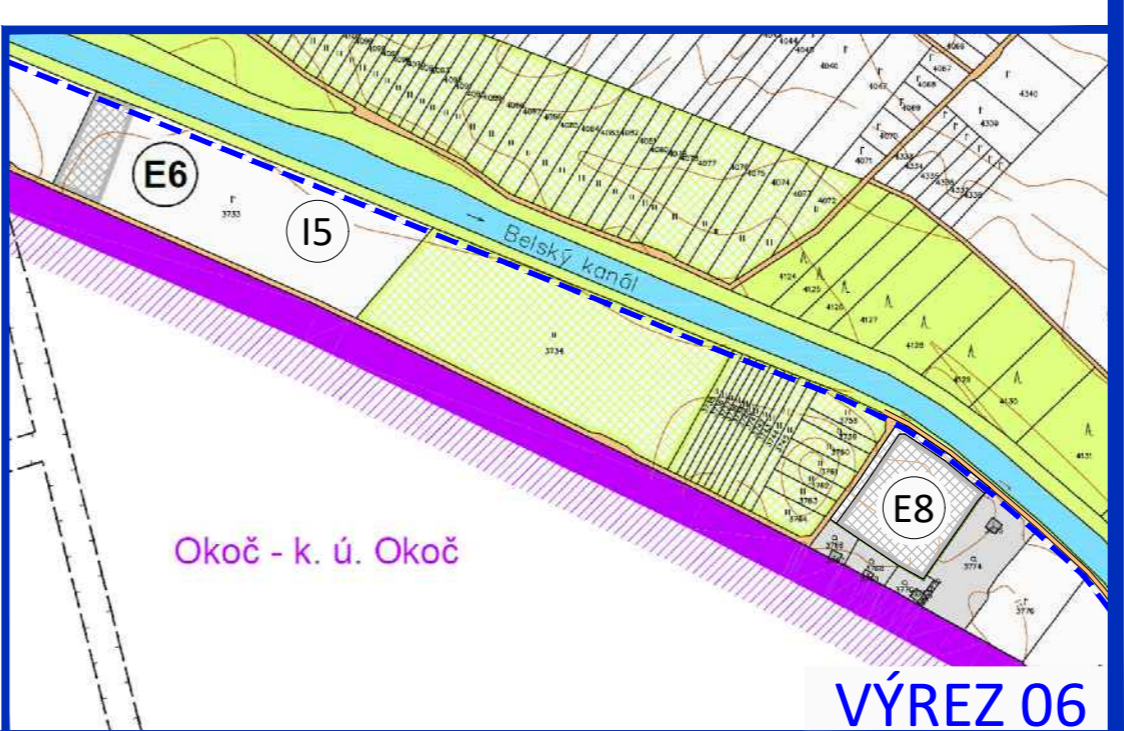
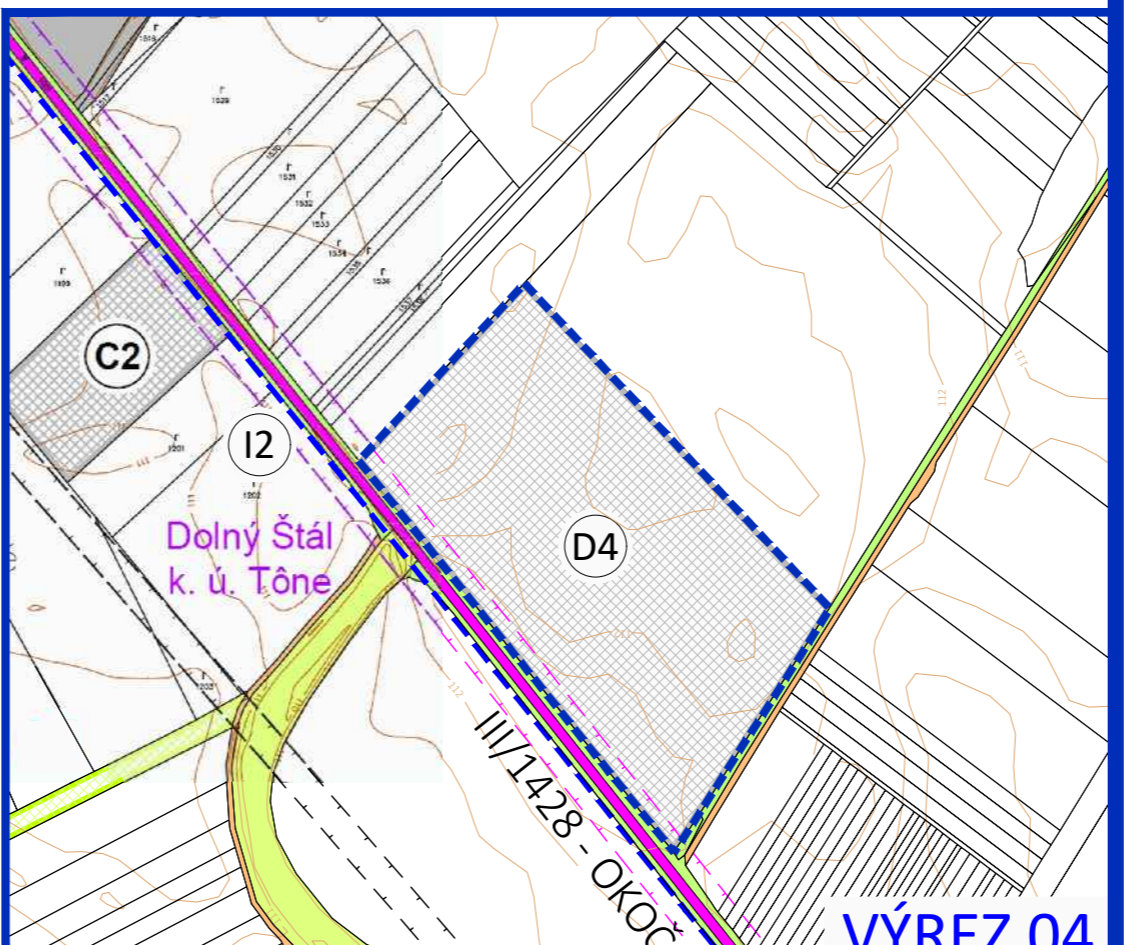
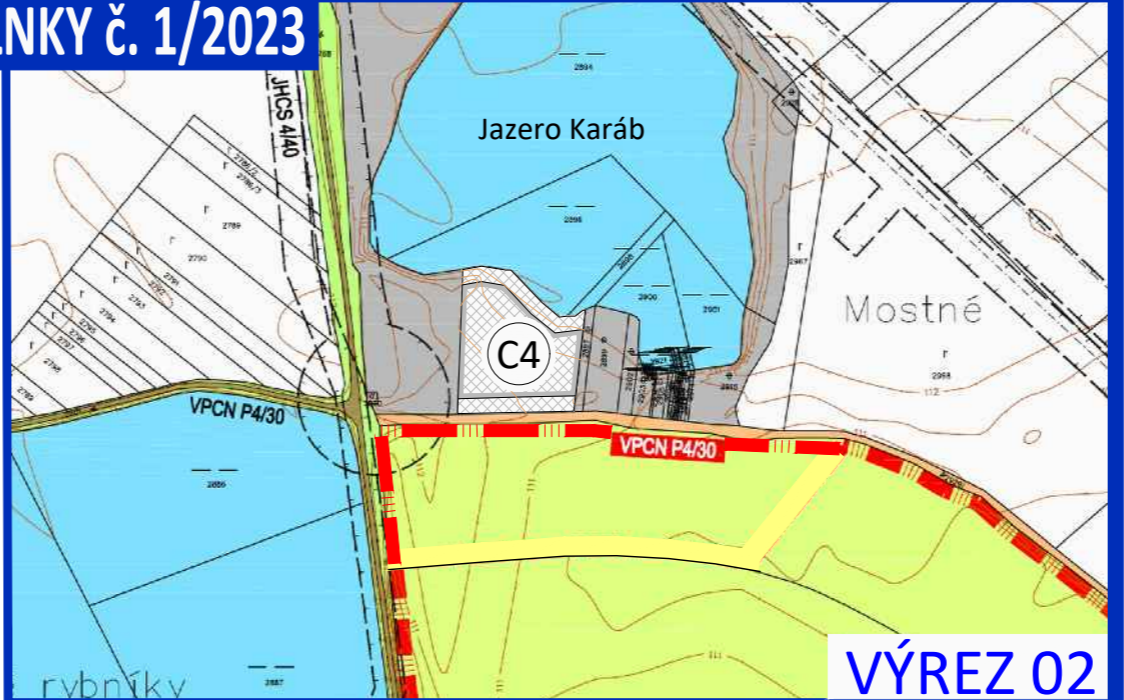
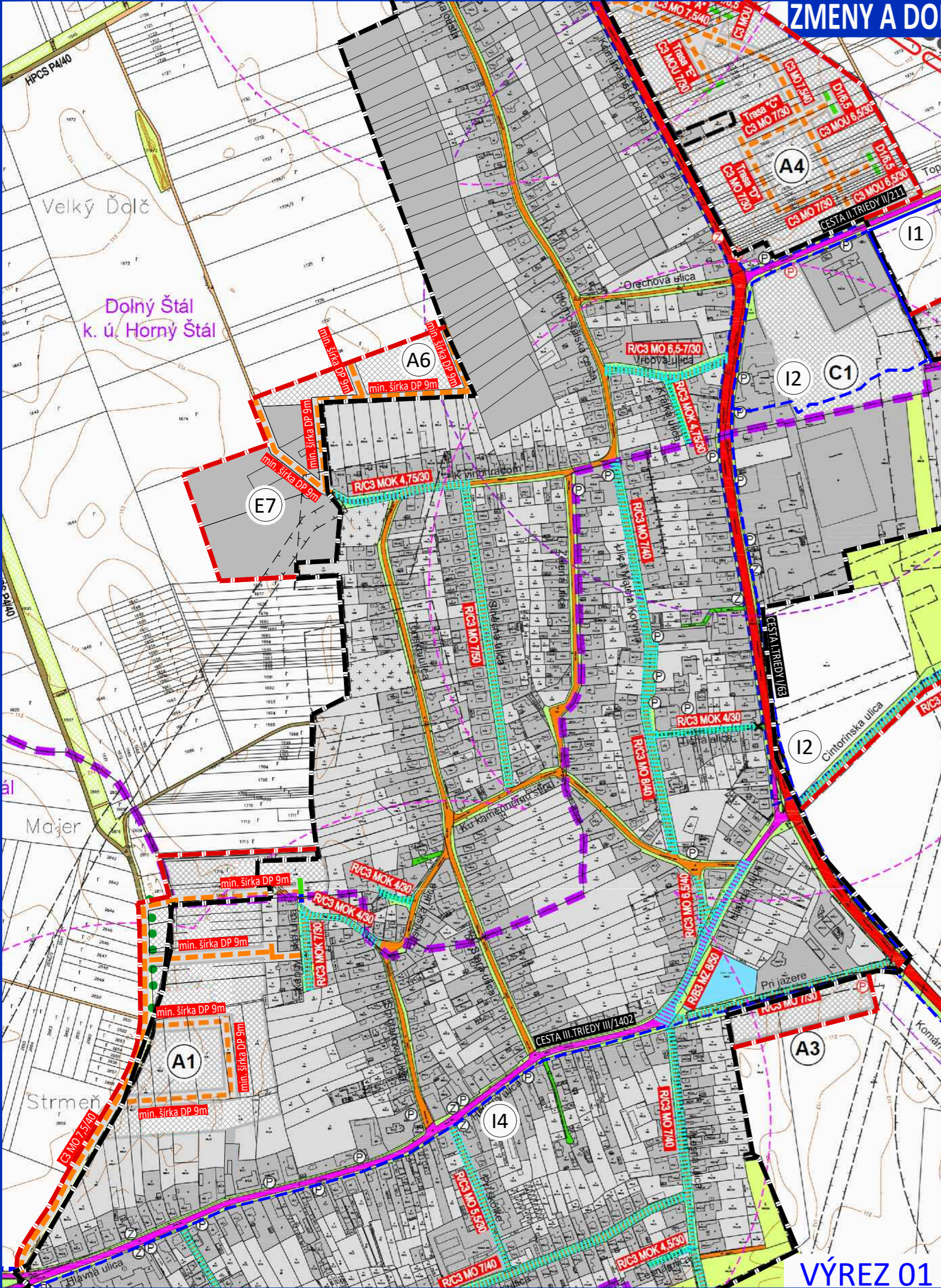


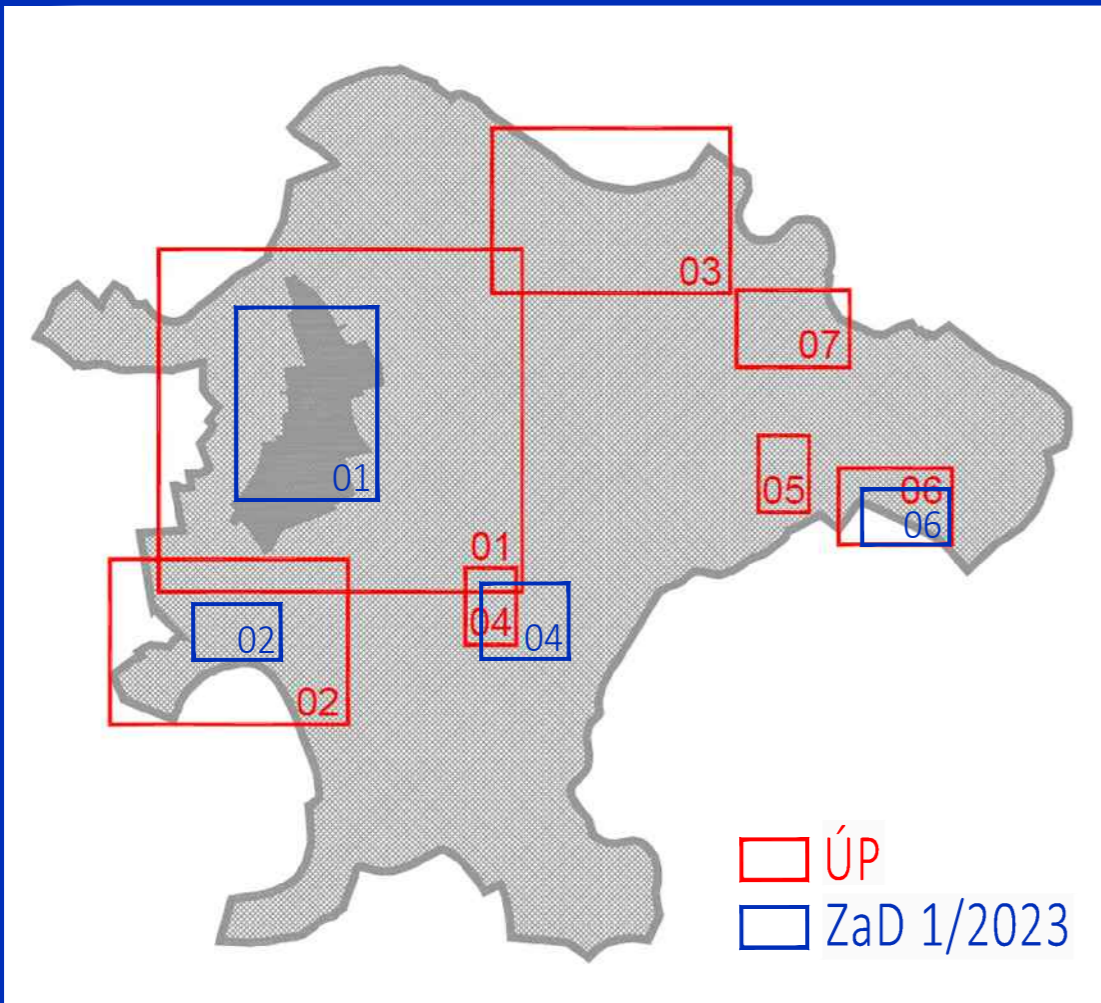
LEGENDA :

STAV	NÁVRH	VÝHLAD	OPIS
[Symbol]	[Symbol]	[Symbol]	HRANICA KATASTRA OBCE DOLNÝ ŠTÁL
[Symbol]	[Symbol]	[Symbol]	HRANICA KATASTRA SUSEDNÝCH OBČÍ
[Symbol]	[Symbol]	[Symbol]	HRANICA KATASTRÁLNYCH ÚZEMÍ OBCE
[Symbol]	[Symbol]	[Symbol]	HRANICA ZASTAVANÉHO ÚZEMIA OBCE K 1. 1. 1990
[Symbol]	[Symbol]	[Symbol]	FUNKČNÉ PLOCHY
[Symbol]	[Symbol]	[Symbol]	PLOCHY SÍDELNEJ ZELENE
[Symbol]	[Symbol]	[Symbol]	PLOCHY KRAJINNEJ ZELENE A LESOV
[Symbol]	[Symbol]	[Symbol]	VDNÉ PLOCHY A TOKY
[Symbol]	[Symbol]	[Symbol]	HYGIENICKÉ PÁSMA A OCHRANNÉ PÁSMA TECHNICKÉHO VYBAVENIA
[Symbol]	[Symbol]	[Symbol]	PLOCHY DOPRAVNÝCH KORIDOROV
[Symbol]	[Symbol]	[Symbol]	RÝCHLOSTNÁ CESTA R7 - VARIANT B1 - MODIFIKOVANÝ
[Symbol]	[Symbol]	[Symbol]	CESTA I. TRIEDY, ZBERNÁ KOMUNIKÁCIA, PRIEŤAH CESTY I. TRIEDY
[Symbol]	[Symbol]	[Symbol]	CESTA II. A III. TRIEDY
[Symbol]	[Symbol]	[Symbol]	MIESTNA OBSLUŽNÁ KOMUNIKÁCIA C3
[Symbol]	[Symbol]	[Symbol]	MIESTNA KOMUNIKÁCIA UPOKOJENÁ D1
[Symbol]	[Symbol]	[Symbol]	ÚČELOVÁ KOMUNIKÁCIA
[Symbol]	[Symbol]	[Symbol]	POLNÉ CESTY SPEVNENÉ A NESPEVNENÉ PODĽA PPÚ
[Symbol]	[Symbol]	[Symbol]	CHODNÍK PRE CYKLISTOV A CHODCOV D2, D3
[Symbol]	[Symbol]	[Symbol]	OZNAČENIE FUNKČNEJ TRIEDY A KATEGÓRIE CESTY
[Symbol]	[Symbol]	[Symbol]	MINIMÁLNA ŠÍRKA DOPRAVNÉHO PRIESTORU
[Symbol]	[Symbol]	[Symbol]	OCHRANNÉ PÁSMA CESTY
[Symbol]	[Symbol]	[Symbol]	MOST
[Symbol]	[Symbol]	[Symbol]	PLOCHY STATICKEJ DOPRAVY - PARKOVISKÁ
[Symbol]	[Symbol]	[Symbol]	ZASTÁVKY HROMADNEJ DOPRAVY
[Symbol]	[Symbol]	[Symbol]	IZOCHRONA ČASOVEJ DOSTUPNOSTI ZASTÁVK HROMADNEJ DOPRAVY
[Symbol]	[Symbol]	[Symbol]	CESTNÁ KOMUNIKÁCIA URČENÁ NA REKONŠTRUKCIU, OPRAVU
[Symbol]	[Symbol]	[Symbol]	ZASLEPENIE CESTNEJ KOMUNIKÁCIE



LEGENDA - Rozvojové lokality :

A1	Kengyel	E3	Homoštátske I
A2	Gardonské	E4	Homoštátske II - lokalita zrušená
A3	Pri jazere	E5	Homoštátske III - lokalita zrušená
A4	Pri Komárňanskej ceste	E6	Mikušov laz
A5	Mostová	E7	K vinohradom
A6	K vinohradom	E8	Pri Belskom kanáli
B	Plochy občianskej vybavenosti	F	Plochy výroby, skladov a technickej vybavenosti
B1	Rozšírenie zberného dvora	F1	Komárňanska cesta
C	Plochy športových zariadení a rekreácie	F2	Cintorínska I - lokalita zrušená
C1	Topoľníanska cesta	F3	Cintorínska II
C2	Okočská cesta	F4	Ondrejov ostrov - lokalita zrušená
C3	Strieborné jazero	F5	Okočská cesta I - lokalita zrušená
C4	Jazero Karáb	F6	Okočská cesta II
D	Plochy zariadení agroturistiky	G	Plochy fažby štrkopiesku
D1	Bohelovské I	G1	Karábske - lokalita zrušená
D2	Bohelovské II	H	Plochy verejnej zelene - cintoríny
D3	Karábske	H1	Rozšírenie cintorína - Komárňanska cesta
D4	Bujdoší	H2	Rozšírenie cintorína - Cintorínska ulica
E	Plochy vidieckych hospodárskych dvorov s bývaním	I	Verejný dopravný vybavenie - cyklistické cesty
E1	Gardonské I - lokalita zrušená	I1	Dolný Štál - Topoľníky
E2	Gardonské II	I2	Dolný Štál - Okoč
		I3	Dolný Štál - Padáň
		I4	Dolný Štál - Bohelov
		I5	Topoľníanska cesta - Belský kanál



A1	- zmena časti funkcie funkcia v ÚP: bývanie v rodinných domoch funkcia v ZaD: záhrady
A6	- zmena časti funkcie a priestorového usporiadania - zmena trasy a nová trasa miestnej cesty funkcia v ÚP: miestne a poľné cesty, orná pôda funkcia v ZaD: bývanie v rodinných domoch - zmena funkcie, rozloha 1,3ha
C4	funkcia v ÚP: orná pôda funkcia v ZaD: bývanie v rodinných domoch - zmena funkcie, rozloha 0,7ha
D4	funkcia v ÚP: fažba štrkopiesku - nevyužívaná funkcia v ZaD: šport a rekreácia - zmena funkcie, rozloha 5,4ha
E7	funkcia v ÚP: orná pôda funkcia v ZaD: vidiecke dvory s bývaním - zmena funkcie, rozloha 2,8ha
E8	funkcia v ÚP: TTP trvalé trávne porasty funkcia v ZaD: vidiecke dvory s bývaním - zmena funkcie
I1-I5	funkcia v ÚP: občianska vybavenosť, C1 šport, zeleň, orná pôda funkcia v ZaD: cyklotrasy

SCHVAĽOVACIA DOLOŽKA
ČÍSLO VZN: 12/2024
ČÍSLO UZNESENIA: 87/9/2024
DÁTUM SCHVAĽENIA: 10.12.2024

SCHVAĽOVACÍ ORGÁN: OBECNÉ ZASTUPITEĽSTVO DOLNÝ ŠTÁL
OPRAVNÁ OSOBA: starosta obce - Tomáš Horváth

pečiatka obce podpis

ÚZEMNÝ PLÁN - ZMENY A DOPLNKY č. 1/2023

OBEC **DOLNÝ ŠTÁL**
OKRES DUNAJSKÁ STREDA, TRNAVSKÝ KRAJ

VEREJNÉ DOPRAVNÉ VYBAVENIE

04

